




URBAN PLANNING "À LA FRANÇAISE". ONE THOUSAND YEARS OF PRACTICE AND EUROPEAN INNOVATIONS. COMPLETING THE IMAGE. TOM 2

Posted on 27 maja 2022



Drugi tom angielskojęzycznej publikacji autorstwa wybitnego profesora K.K. Pawłowskiego. Praca jest próbą uchwycenia najbardziej specyficznych i oryginalnych aspektów urbanistyki francuskiej, które przez swój innowacyjny charakter odegrały ważną rolę w wypracowaniu zasad kształtowania przestrzeni miejskiej w Europie. Profesor Pawłowski odkrył typ planowania osadnictwa oparty na rzucie okręgu, który określił mianem CIRCULADES. Doniosłość tej identyfikacji została potwierdzona przez największe autorytety naukowe w Europie, dając impuls dla kontynuacji analiz na mało zbadanym obszarze południowej Francji. CIRCULADES zostało uznane za początek planowania przestrzeni miejskiej w Europie.

Oba tomy zawierają łącznie ponad 500 ilustracji i planów.

Tytuł : Urban Planning à la Française. One Thousand Years of Practice and European Innovations. Completing the Image. Volume 2
Since the Birth of Absolutism Through the Enlightenment.

Autor: Krzysztof Kazimierz Pawłowski

Tłumaczenie: Piotr Krasnowolski

Korekta: Ewa Spohn, Paul Barford

Projekt graficzny: Piotr Berezowski

Wydawca: Narodowy Instytut Dziedzictwa

Miejsce wydania: Warszawa

Rok wydania: 2020

ISBN: 978-83-66160-71-2

Oprawa: miękka

Format: 18 x 27 cm

Liczba stron: 316